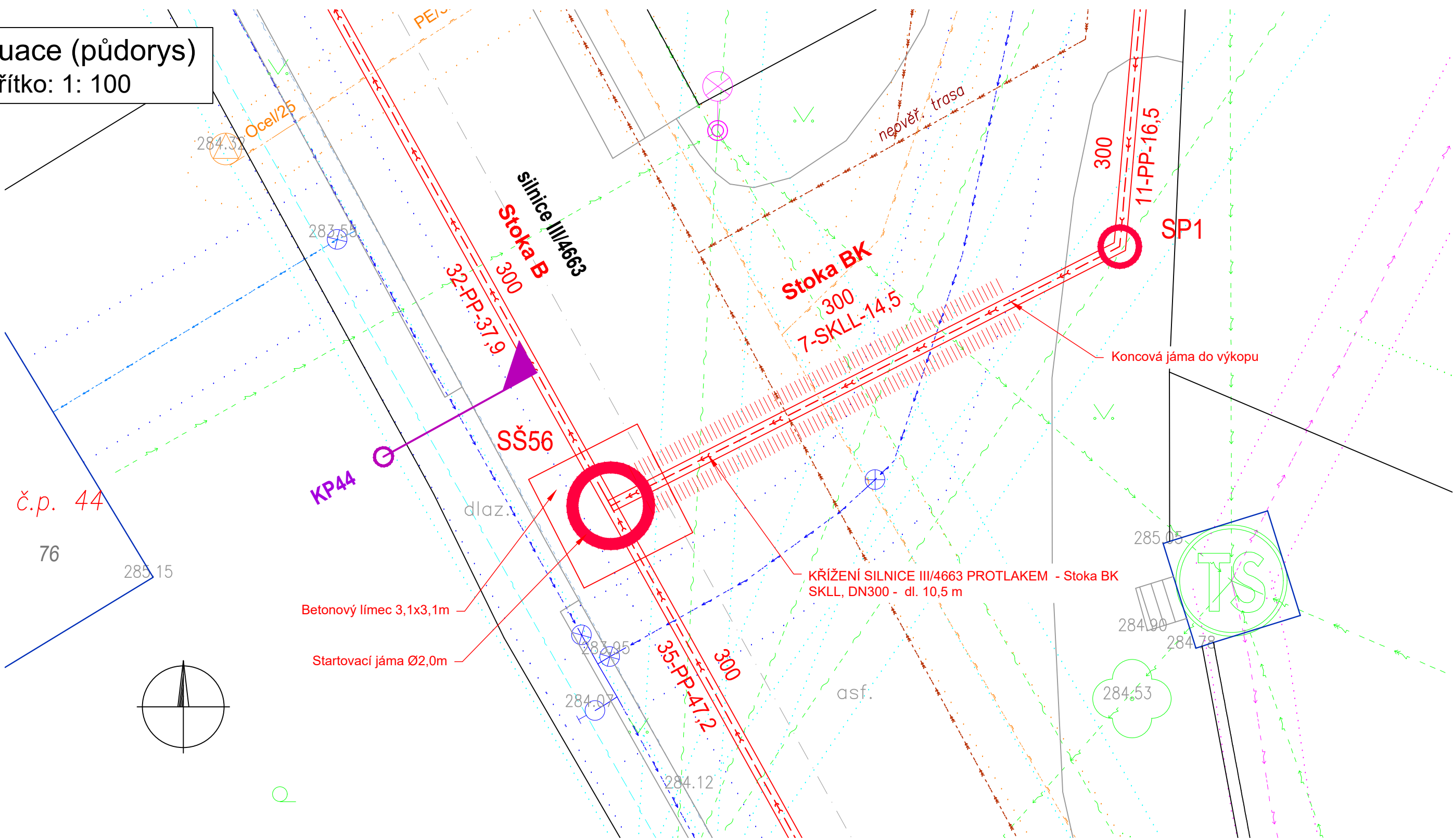
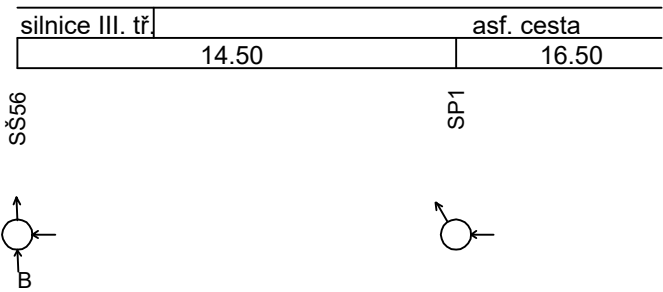


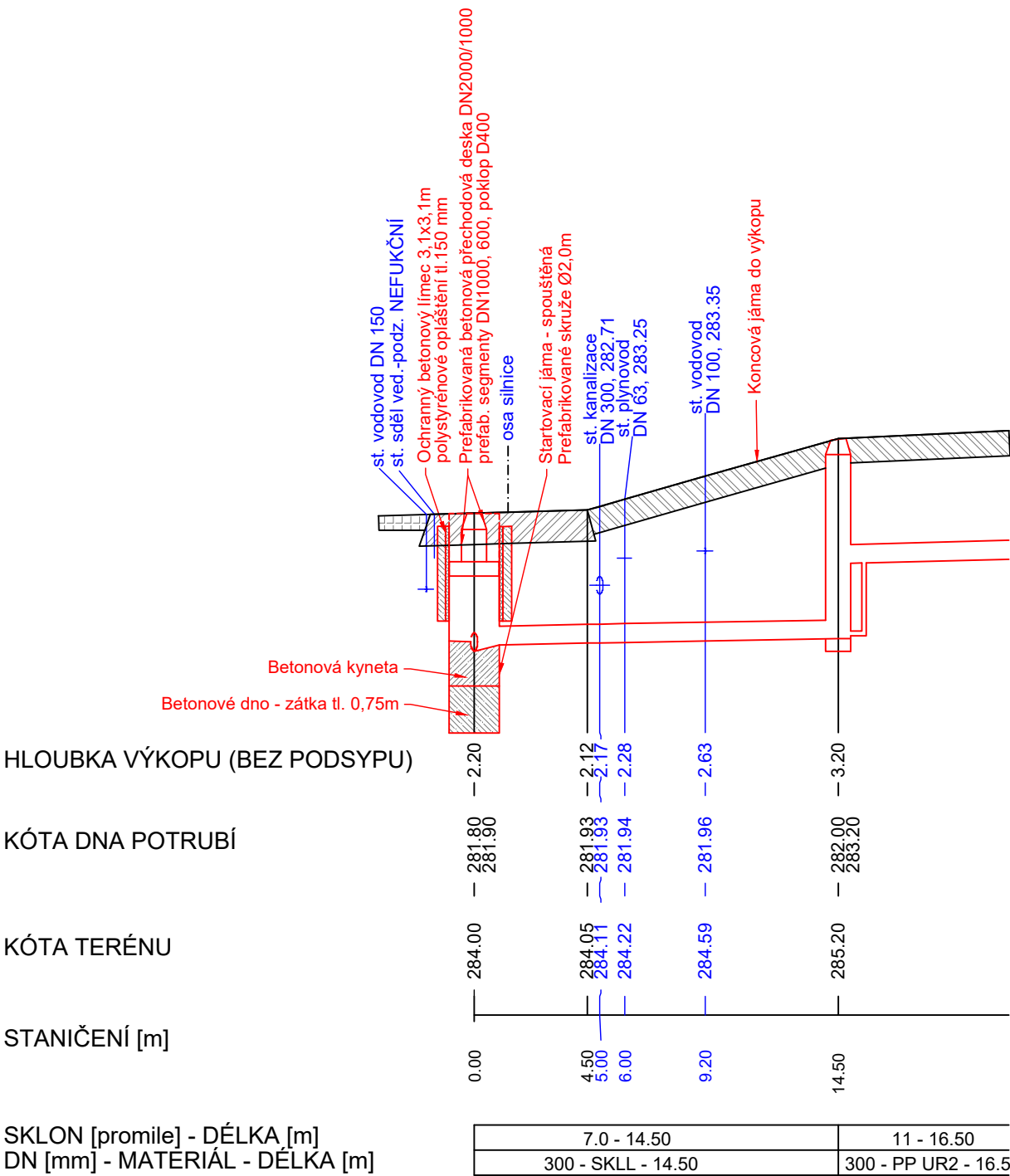
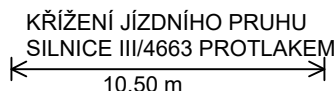
Situace (půdorys)  
Měřítko: 1: 100



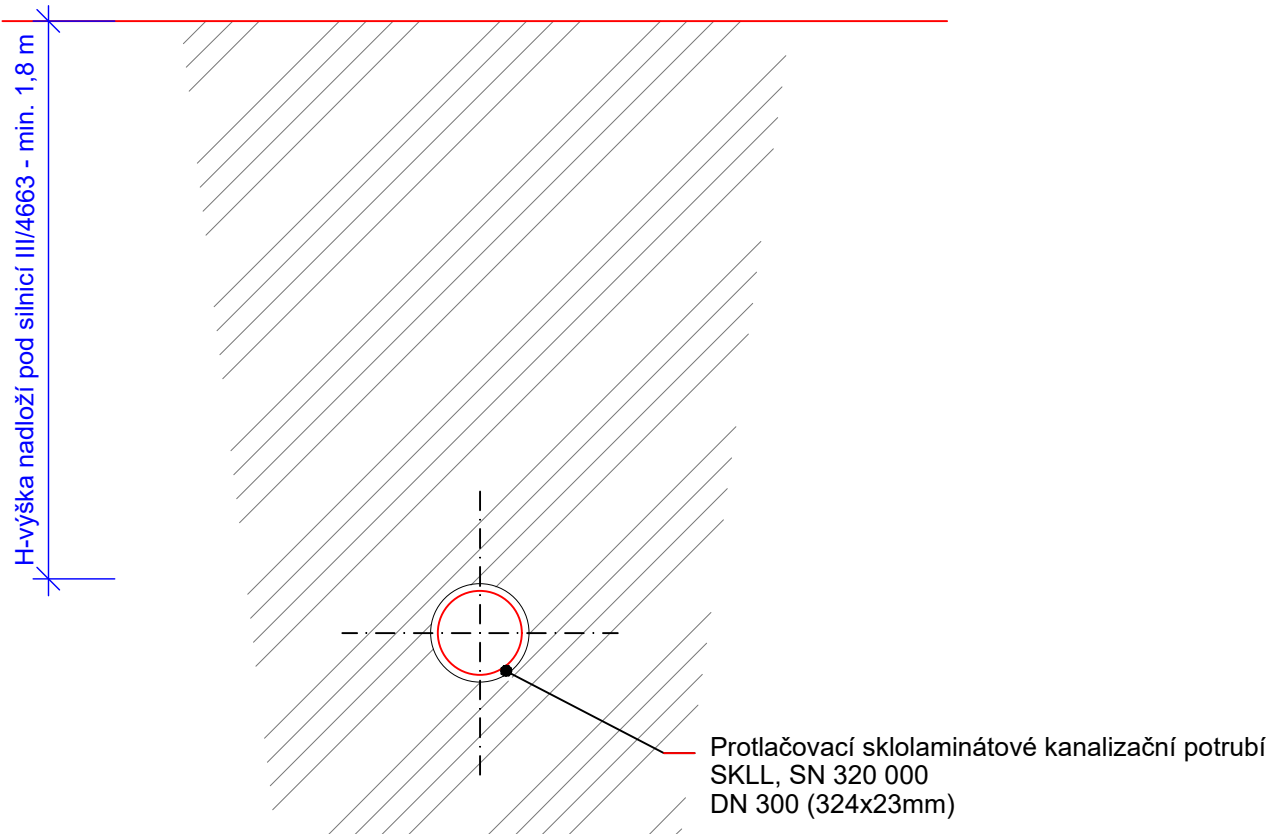
POVRCH ÚZEMÍ  
VZDÁLENOST ŠACHET  
NÁZVY ŠACHET



Podélný profil stoky BK  
MĚŘÍTKO 1:250 / 1:100



ULOŽENÍ POTRUBÍ  
protlak pod silnicí III/4663  
SKLOLAMINÁT SKLL, SN 320 000, DN 300



ZMĚNA VÝKRESU :

Č. ZMĚNY	PŘEDMĚT ZMĚNY	ZMĚNU PROVEDL	PODPIS	DATUM ZMĚNY

E.2 PROJEKT ZPRACOVANÝ BĀŇSKÝM PROJEKTANTEM

<b>KONEKO</b>		<b>709 00 OSTRAVA - Výstavní 2224/8</b>	
Investor : <b>Statutární město Opava</b>		Hlavní inženýr projektu : Ing. S. Gorbunov	
Akce : <b>Komárov a Suché Lazce - splašková kanalizace</b>		Zodp. projektant : Ing. J. Zavadil	
Objekt : <b>SO 02 Splašková kanalizace Suché Lazce</b>		Vypracoval : D. Zmieja	
Název přílohy : <b>Křížení silnice I/11 - stoka B</b>		Zodp. projektant za ČPHZ : Ing. Šípek	
Zakázkové číslo :	3420/DPS-2020	Číslo přílohy :	E.2.6.1
Archivní číslo :	3420/01	Měřítko :	1 :200, 1: 250, 1 :25
TENTO VÝKRES A JEHO PŘÍLOHY JSOU NAŠIM DUŠEVNÍM VLASTNICTVÍM, NESMÍ BÝT BEZ NAŠEHO PŘEDCHOZÍHO PÍSEMNÉHO SOUHLASU KOPIROVÁNY, ROZMNOŽOVÁNY ANI ZPŘÍSTUPNĚNY JINÝM OSOBÁM NEBO FIRMÁM		Stupeň :	DPS
		Datum :	08/2020